

De : [Accès à l'information - Gaspésie-Îles-de-la-Madeleine](#)
À :
Objet : RE: 200857646_Demande d'accès à l'information 10
Date : juin 2024 15:49:00
Pièces jointes : [image002.png](#)
[A- Art. 23 et 24 2020.pdf](#)
[A- Art. 53 et 54 2020.pdf](#)
[Avis de recours 2020.pdf](#)
[200857646 Documents visés.pdf](#)

Bonjour,

La présente fait suite à votre demande d'accès, reçue le 21 février dernier, concernant la propriété située au 521, chemin du Gros Cap aux Îles-de-la-Madeleine.

Vous trouverez en pièces jointes les documents visés par votre demande.

Vous noterez que des renseignements ont été masqués en vertu des articles 23, 24, 53 et 54 de la Loi sur l'accès aux documents des organismes publics et sur la protection des renseignements personnels (RLRQ, chapitre A-2.1).

Conformément à l'article 51 de la Loi, vous pouvez demander la révision de cette décision auprès de la Commission d'accès à l'information. Vous trouverez ci-joint une note explicative concernant l'exercice de ce recours ainsi qu'une copie des articles précités de la Loi.

Veillez agréer l'expression de nos sentiments les meilleurs.

L'équipe de l'accès à l'information
Bureau de la Gaspésie et des Îles-de-la-Madeleine / MJT
Direction de l'accès à l'information
Environnement, Lutte contre les changements climatiques, Faune et Parcs
www.environnement.gouv.qc.ca



Ministère de l'Environnement et de la Lutte contre les changements climatiques 	RAPPORT DE VÉRIFICATION Contrôle environnemental	
	Direction régionale du Bas-Saint-Laurent et de la Gaspésie-Îles-de-la-Madeleine Région : Gaspésie-Îles-de-la-Madeleine	

1 Identification		
Date de l'intervention : 3 mars 2022	Heure de début : h	Heure de fin : h
Intervention effectuée par : Yan Vincent		
Accompagné par :		↓↑ - + <input checked="" type="checkbox"/> SO

1.1 Demande		<input type="checkbox"/> SO
N° de demande : 200416255	Type de demande : Document officiel	
Objet de la demande : Agrandissement et augmentation de production d'une usine de transformation de produits marins		

1.2 Intervention	
N° d'intervention : 301588352	Type d'intervention : Vérification (autre qu'inspection)
N° de gestion doc. : 7610-11-01-0954600	N° de document : 402118468
But de l'intervention : Vérification de la quantité et des produits transformés en lien avec l'autorisation délivrée 2020.	

2 Lieu concerné par l'intervention		↓↑ - +
1	Nom du lieu : Usine La Renaissance des Îles inc., Gros-Cap	
	Nom usuel du lieu : (UTPM) Anciennement Usine Les Pêcheries Gros Cap inc. ou Cap sur mer inc.	
	N° du lieu : 25423955	Type de lieu : industrie
	Localisation du lieu : Adresse du lieu : 521, chemin de Gros-Cap, L'Étang-du-Nord Les Îles-de-la-Madeleine (Québec) G4T 3M1	
	Coordonnées géographiques du lieu (GÉO NAD 83 degrés décimaux) : 47,355220000000;-61,876880000000	

3 Intervenant du lieu						↓↑ - +
#	Nom	Implication dans le lieu	Adresse postale (si différente du lieu)	N° intervenant SAGO	N° de lieu SAGO	
1	LA Renaissance des Îles inc.		521, chemin du Gros-Cap (L'Étang-du-Nord) Les Îles-de-la-Madeleine (Québec) G4T 3M1	Y2110030	25423955	

4 Condition météo		<input checked="" type="checkbox"/> SO
--------------------------	--	--

5 Personne rencontrée (R) / contactée (C)					↓↑ - + <input type="checkbox"/> SO
#	R	C	Nom	Fonction	N° de téléphone
1	<input type="checkbox"/>	<input checked="" type="checkbox"/>	Vanessa Gaudet	Directrice de la production	Bur.:418-986-2710

5.1 Mode d'identification			
But expliqué :	<input checked="" type="checkbox"/> oui	<input type="checkbox"/> non	<input type="checkbox"/> s. o.
Mode d'identification :	<input checked="" type="checkbox"/> verbale	<input type="checkbox"/> preuve de statut	
But expliqué à/identification faite auprès de : Vanessa Gaudet			

6 Plainte		<input checked="" type="checkbox"/> SO
------------------	--	--

7 Photo numérique		<input checked="" type="checkbox"/> SO
--------------------------	--	--

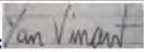

8 Grille d'intervention annexée		↓↑ - + <input checked="" type="checkbox"/> SO
--	--	---

9 Autre pièce annexée au rapport				↓↑ - + <input type="checkbox"/> SO
#	Type de pièce	Numéro	Titre	
1	Document	1	Gros-Cap autosurveillance 2020	

10 Équipement utilisé		↓↑ - + <input checked="" type="checkbox"/> SO
------------------------------	--	---

11 Échantillon		↓↑ - + <input checked="" type="checkbox"/> SO
-----------------------	--	---

12 Mise en contexte		<input checked="" type="checkbox"/> SO
----------------------------	--	--

13 Description de l'intervention		
Je vérifie les données transmises :		
	Autorisés	Production 2020
Espèces	Produit brut (tonne/an)	Produit brut (tonne/an)
Flétan	1228	art. 23-24
Homard		art. 23-24
Pétoncle		art. 23-24
Total	1228	art. 23-24
La production annuelle 2020 est inférieure à celle autorisée.		
14 Vérification complémentaire à l'intervention <input checked="" type="checkbox"/> SO		
15 Conclusion		
Aucun manquement constaté.		
16 Évaluation de la gravité des conséquences des manquements constatés <input checked="" type="checkbox"/> SO		
17 Recommandations		
Ainsi, je recommande de clore l'intervention		
Rédigé par : Yan Vincent	Fonction : inspecteur	
Signature : 	Date de signature : 2022-03-03	
18 Vérification du rapport d'intervention <input type="checkbox"/> SO		
Approuvé par : Pierre Dumont	Fonction : Chef d'équipe	
Signature : 	Date : 2022-05-02	
Commentaires : D'accord avec les recommandations.		

RAPPORT D'INSPECTION
Contrôle environnemental

Direction régionale du Bas-Saint-Laurent et de la Gaspésie-Îles-de-la-Madeleine
Région : Gaspésie-Îles-de-la-Madeleine

1 Identification

Date de l'intervention : 2023-08-09	Heure de début : 14 h 45	Heure de fin : 16 h 10
Intervention effectuée par : Élixa Lévesque		
Accompagné par : ↓↑ - + <input checked="" type="checkbox"/> SO		

1.1 Demande SO

N° de demande : 200682433	Type de demande : Programme de contrôle
Objet de la demande : I-5 Entreprises et activités non visées par le PRRI	

1.2 Intervention

N° d'intervention : 301447395	Type d'intervention : Inspection pour suivi de manquement
N° de gestion doc. : 7610-11-01-0954600	N° de document : 402286354
But de l'intervention : Voir si l'entreprise a pris les moyens pour corriger le problème des élastiques qui ont été déposés sur la plage	

2 Lieu concerné par l'intervention ↓↑ - +

1	Nom du lieu : Pêcheries LéoMar inc.
	Nom usuel du lieu : (UTPM) Anciennement Usine La Renaissance des Iles inc.
	N° du lieu : 25423955
	Type de lieu : Industrie
	Localisation du lieu : Adresse du lieu : 521, chemin de Gros-Cap, L'Étang-du-Nord Les Îles-de-la-Madeleine (Québec) G4T 3M1
	Coordonnées géographiques du lieu (GÉO NAD 83 degrés décimaux) : 47,355220000000: -61,876880000000

3 Intervenant du lieu ↓↑ - +

#	Nom	Implication dans le lieu	Adresse postale (si différente du lieu)	N° intervenant SAGO	N° de lieu SAGO
1	Pêcheries Léomar inc.	Propriétaire et exploitant	521, chemin du Gros-Cap (L'Étang-du-Nord) Les Îles-de-la-Madeleine (Québec) G4T 3M1	Y2219059	25423955

4 Condition météo SO

Description :					<input checked="" type="checkbox"/> Précisions
État du ciel	Obstruction à la visibilité	Précipitations	Vent		Température
Nuageux	Brume	Pluie	Vitesse 70 km/h	Direction —	18 °C

5 Personne rencontrée (R) / contactée (C) ↓↑ - + SO

#	R	C	Nom	Fonction	N° de téléphone
1	<input checked="" type="checkbox"/>	<input type="checkbox"/>	Madame Pascale Chevarie	Directrice de production	Bur.:418-986-5177
2	<input checked="" type="checkbox"/>	<input type="checkbox"/>	Monsieur Alain Longuepee	Directeur au développement	art. 53-54

5.1 Mode d'identification

But expliqué :	<input checked="" type="checkbox"/> oui	<input type="checkbox"/> non	<input type="checkbox"/> s. o.
Mode d'identification :	<input checked="" type="checkbox"/> verbale	<input type="checkbox"/> preuve de statut	
But expliqué à/Identification faite auprès de : Madame Pascale Chevarie et Monsieur Alain Longuepee.			

6 Plainte SO

7 Photo numérique SO

Nombre de photos prises sur le terrain : 18

Nombre de photos intégrées au rapport : 16

Toutes les photos intégrées à ce rapport ont été prises par Éliisa Lévesque avec un appareil photo de type Sony Cyber-shot DSC-W830. L'original de ces photos a été conservé conformément à la Directive sur la gestion des photos numériques. La carte mémoire de l'appareil est demeurée en ma possession jusqu'au transfert des photos originales sur le serveur central.

Les photos sont conservées sur le ou les répertoires sécurisés suivants : M:\Rég-01\level01\7610-11-01-0954600\2023-08-09

Toutes les photos apparaissant au présent rapport sont une fidèle représentation de ce que j'ai vu sur les lieux de l'inspection.

7.1 Modification apportée aux photos numériques SO

8 Grille d'intervention annexée SO

9 Autre pièce annexée au rapport SO

#	Type de pièce	Numéro	Titre
1	Autre		Rapport photos;
2	Document		Fiche du registraire des entreprises;
3	Document		Rôle d'évaluation foncière;
4	Carte		Carte de l'Atlas géomatique;
5	Courriel		Courriel (2023-08-09) Pascale Chevarie - Système de tamisage.

10 Équipement utilisé SO

11 Échantillon SO

12 Mise en contexte SO

L'inspection présente consiste à faire un suivi de manquement à la suite de l'intervention du 18 juin 2019. Un avis de non-conformité avait été émis le 24 juillet 2019 pour le manquement constaté suivant:

•Avoir déposé, rejeté ou permis le dépôt ou le rejet de matières résiduelles, à savoir des élastiques de pinces à homards, dans un endroit autre qu'un lieu où leur stockage, leur traitement ou leur élimination est autorisé par le ministre ou le gouvernement.
Loi sur la qualité de l'environnement, article 66, alinéa 1.

De plus, une mise à jour du dossier est réalisée puisque l'entreprise Usine La Renaissance des Îles inc. a fait faillite. Le nouveau propriétaire est désormais Pêcheries Léomar inc. depuis le 21 mars 2023. Il s'agit d'une société par action et le secteur d'activité est une industrie de la transformation du poisson. Le premier actionnaire majoritaire est Monsieur Christian Vigneau.

13 Description de l'intervention

À mon arrivée je rencontre Monsieur Alain Longuepee à qui j'explique le but de ma présence. M. Longuepee me réfère à sa collègue sur place Madame Pascale Chevarie avec qui je procède à l'inspection de l'usine.

Voici les éléments recueillis lors de mon intervention:

À l'extérieur de l'usine:

- Absence d'élastique au sol et aux sorties de drains d'émissaires;
- Présence de filets de couleur rouge autour des sorties de drains des drains d'émissaires;
- Absence d'élastique dans les filets des sorties de drains des émissaires;
- Présence de bacs bleus servant à récupérer les résidus de lavage de l'usine.


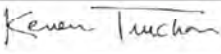
À l'intérieur de l'usine:

- Présence d'élastiques au sol;
- Les élastiques présents au sol se dirige vers le nouveau système de tamisage de l'usine;
- Présence d'un nouveau système de gestion des eaux usées de procédé (voir courriel (2023-08-09) Pascale Chevarie - Système de tamisage) et images 9 et 10.

Madame Chevarie m'explique que le nouveau système de tamisage a été installé en avril 2020 (voir courriel (2023-08-09) Pascale Chevarie - Système de tamisage en annexe).

14 Vérification complémentaire à l'intervention SO

Selon la fiche du registraire des entreprises, le nouveau propriétaire est Pêcheries Léomar inc. depuis le 21 mars 2023.

15 Conclusion	
Lors de mon intervention, j'ai constaté que le manquement signifié dans l'ANC du 24 juillet 2019 a été corrigé.	
16 Évaluation de la gravité des conséquences des manquements constatés ↓↑ - + <input checked="" type="checkbox"/> SO <i>L'explication n'est requise que si l'évaluation de l'atteinte ou de la vulnérabilité est modérée ou grave et qu'il ne s'agit pas d'un manquement énuméré à la section 3.1 de la directive sur le traitement des manquements.</i>	
17 Recommandations	
Ainsi, je recommande de fermer l'intervention.	
Rédigé par : Élixa Lévesque	Fonction : Inspectrice en environnement
Signature : 	Date de signature : 2023-10-05
18 Vérification du rapport <input type="checkbox"/> SO	
Approuvé par : Keven Truchon	Fonction : Chef d'équipe Industriel secteur Gaspésie, Hydrique, Municipal, Agricole secteur Iles de la Madeleine
Signature : 	Date : 2023-12-05
Commentaires : Considérant l'analyse du dossier, je suis en accord avec les recommandations formulées et de fermer l'intervention.	



DSC01444.JPG
Image 1. Vue d'ensemble le la poissonnerie et de l'usine de transformation.

Photos prises par Élisa Lévesque le 2023-08-09



DSC01445.JPG
Image 2. Vue d'ensemble de l'usine de transformation.

Pêcheries LéoMar inc., lot 3 393 203 cadastre du Québec
7610-11-01-0954600



DSC01433.JPG
Image 3. Vue d'ensemble de la poissonnerie.

Photos prises par Élixa Lévesque le 2023-08-09



DSC01446.JPG
Image 4. Entrepôt.



DSC01435.JPG
Image 5. Station de lavage des employés de l'usine de transformation.

Photos prises par Élixa Lévesque le 2023-08-09



DSC01436.JPG
Image 6. Vue d'ensemble de l'intérieur de l'usine de transformation.



DSC01437.JPG
Image 7. Vue d'ensemble de l'intérieur de l'usine de transformation.

Photos prises par Élisa Lévesque le 2023-08-09



DSC01439.JPG
Image 8. Élastiques utilisés pour les pinces des homards.



DSC01440.JPG
Image 9. Bac bleu utilisé pour les résidus de lavage de l'usine.

Photos prises par Éliisa Lévesque le 2023-08-09



DSC01441.JPG
Image 10. Résidus de lavage de l'usine.



DSC01442.JPG
Image 11. Résidus de transformation du homard.

Photos prises par Éliisa Lévesque le 2023-08-09



DSC01443.JPG
Image 12. Station de filtration.

Pêcheries LéoMar inc., lot 3 393 203 cadastre du Québec
7610-11-01-0954600



DSC01447.JPG

Image 13. Site de manutention des bacs contenant les résidus de transformation provenant de l'usine.

Photos prises par Éliisa Lévesque le 2023-08-09



DSC01448.JPG
Image 14. Émissaire du vivier avec filet à l'extrémité.

Photos prises par Élisa Lévesque le 2023-08-09



DSC01449.JPG
Image 15. Deuxième émissaire du vivier avec filet à l'extrémité.

Photos prises par Élisa Lévesque le 2023-08-09



DSC01450.JPG

Image 16. Deuxième émissaire du vivier avec filet à l'extrémité.

Municipalité : Les Îles-de-la-Madeleine



Le système d'information géographique est diffusé par **GeoNet**
© Groupe de géomatique AZIMUT inc., 1998 - 2023, tous droits réservés.
Imprimé le : 27 septembre 2023 à 14:12:58
Auteur : Utilisateur public

Les informations contenues dans le présent site Internet sont la propriété de la municipalité des Îles-de-la-Madeleine et sont destinées à l'usage exclusif de ses employés pour fins de consultation ou étude. La municipalité des Îles-de-la-Madeleine ne se porte aucunement garante de quelque document, donnée ou information contenue sur le présent site Internet. De plus, en cas de divergence entre un texte officiel et le contenu de ce site, le texte officiel a préséance. Copie de tout texte officiel peut être obtenu moyennant des frais raisonnables, auprès de la mairie de municipalité de Les Îles-de-la-Madeleine. Données produites par Municipalité des Îles-de-la-Madeleine, Date de la dernière mise à jour : 2023-08-30



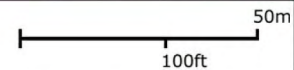
**Municipalité des
Îles-de-la-Madeleine**

460, chemin Principal
Cap-aux-Méules, Québec G4T 1A1
Téléphone : 418 986-3100 Télécopieur : 418 966-8862
CE : communications@muni-ilm.ca
http://www.muni-ilm.ca



- ▲ Sélection - Lieux d'intervention
- ✕
-
- ▲ Sélection - Composantes d'un lieu
- ✕
-
- ▲ Lieux d'intervention - Particularité SMDV
- ▲
- AP - Habitats espèces floristiques men. ou vuln. - MELCCFP
-
- ▲ AP - Écosystèmes forestiers exceptionnels - MRNF Forêts
- Forêt refuge
- Forêt rare
- Forêt ancienne
- ▲ GRHQ - Plans d'eau
-
- ▲ GRHQ - Typologie du cadre écologique
- Autres
- Construit, Intermittent
- Construit
- Écoulement diffus, Intermittent
- Écoulement diffus
- Plan d'eau

Échelle : 1 / 1 272



Source(s) des données :

© Gouvernement du Québec, 2023



Préparé par:
Élisa Lévesque
Contrôle du Bas St-Laurent (C)
2023-09-27